



МИНИСТЕРСТВО ТРАНСПОРТА РОССИЙСКОЙ ФЕДЕРАЦИИ
ФЕДЕРАЛЬНОЕ ДОРОЖНОЕ АГЕНТСТВО
(РОСАВТОДОР)
РАСПОРЯЖЕНИЕ

01.03.2018

Москва

№ 568-р

**Об изъятии для нужд Российской Федерации
земельных участков в целях обеспечения реализации проекта
«Строительство и реконструкция участков автомобильной
дороги М-51, М-53, М-55 «Байкал» – от Челябинска через Курган,
Омск, Новосибирск, Кемерово, Красноярск, Иркутск, Улан-Удэ
до Читы. Строительство автомобильной дороги Р-255 «Сибирь»
Новосибирск – Кемерово – Красноярск – Иркутск на участке обхода
г. Ачинска, Красноярский край»**

В соответствии с Земельным кодексом Российской Федерации, Федеральным законом от 8 ноября 2007 г. № 257-ФЗ «Об автомобильных дорогах и о дорожной деятельности в Российской Федерации и о внесении изменений в отдельные законодательные акты Российской Федерации», постановлением Правительства Российской Федерации от 5 декабря 2001 г. № 848 «О федеральной целевой программе «Развитие транспортной системы России (2010–2021 годы)», подпунктом 5.4.1(1) пункта 5 Положения о Федеральном дорожном агентстве, утвержденного постановлением Правительства Российской Федерации от 23 июля 2004 г. № 374, приказом Министерства транспорта Российской Федерации от 13 января 2010 г. № 5 «Об установлении и использовании полос отвода автомобильных дорог федерального значения», распоряжением Федерального дорожного агентства от 9 декабря 2014 г. № 2394-р «Об утверждении документации по планировке территории объекта «Строительство и реконструкция участков автомобильной дороги М-51, М-53, М-55 «Байкал» – от Челябинска через Курган, Омск, Новосибирск, Кемерово, Красноярск, Иркутск, Улан-Удэ до Читы. Строительство автомобильной дороги Р-255 «Сибирь» Новосибирск – Кемерово – Красноярск – Иркутск на участке обхода г. Ачинска, Красноярский край», обращением федерального казенного учреждения «Федеральное управление автомобильных дорог «Байкал» Федерального дорожного агентства» (ФКУ «Байкалуправтодор») от 28 ноября 2017 г. № 07/3576 и в целях обеспечения реализации проекта «Строительство и реконструкция участков автомобильной дороги М-51, М-53, М-55 «Байкал» – от Челябинска через Курган, Омск, Новосибирск, Кемерово, Красноярск, Иркутск, Улан-Удэ до Читы. Строительство автомобильной дороги Р-255 «Сибирь» Новосибирск – Кемерово – Красноярск – Иркутск на участке обхода г. Ачинска, Красноярский край» (далее – Проект):

1. Изъять в установленном порядке для нужд Российской Федерации земельные участки, указанные в приложении к настоящему распоряжению.

2. ФКУ «Байкалуправтодор»:

обеспечить в установленном порядке выполнение комплекса мероприятий в целях изъятия земельных участков, указанных в приложении к настоящему распоряжению;

обеспечить опубликование настоящего распоряжения (за исключением приложения к нему) в порядке, установленном для официального опубликования (обнародования) муниципальных правовых актов уставом поселения, городского округа (муниципального района в случае, если земельные участки, подлежащие изъятию, расположены на межселенной территории) по месту нахождения земельных участков, подлежащих изъятию;

направить копию настоящего распоряжения правообладателям изымаемых земельных участков письмом с уведомлением о вручении;

направить копию настоящего распоряжения в территориальный орган Федеральной службы государственной регистрации, кадастра и картографии;

обеспечить подготовку и заключение соглашений об изъятии земельных участков в целях обеспечения реализации Проекта;


обеспечить внесение в Единый государственный реестр недвижимости сведений о подлежащих образованию земельных участках, права на которые прекращаются в соответствии с настоящим распоряжением;

обеспечить прекращение и переход прав на земельные участки в связи с изъятием в целях обеспечения реализации Проекта.

3. ФГБУ «Информавтодор» разместить настоящее распоряжение на официальном сайте Федерального дорожного агентства в информационно-коммуникационной сети Интернет.

4. Контроль за исполнением настоящего распоряжения оставляю за собой.

Заместитель руководителя



И.Г. Астахов

Приложение к распоряжению
 Федерального дорожного агентства
 от «01» исефта 2018 г. № 568-р

Перечень земельных участков,
 подлежащих изъятию для нужд Российской Федерации в целях обеспечения реализации проекта «Строительство и
 реконструкция участков автомобильной дороги М-51, М-53, М-55 «Байкал» - от Челябинска через Курган, Омск,
 Новосибирск, Кемерово, Красноярск, Иркутск, Улан – Уде до Читы. Строительство автомобильной дороги Р-255 «Сибирь»
 Новосибирск – Кемерово – Красноярск – Иркутск на участке обхода г. Ачинска, Красноярский край»


№ п/п	Правообладатель земельного участка	Вид права	Местоположение земельного участка	Кадастровый номер земельного участка	Площадь исходного земельного участка, кв.м	Площадь земельного участка, подлежащая изъятию, кв.м	Правоустанавливающие (правоудостоверяющие) документы
1	2	3	4	5	6	7	8
1	Плугунова Галина Егоровна, Кузьмко Антониды Петровна, Латковский Антон Альфонович, Красовицкая Нина Григорьевна, Лоцан Фрэнк Петровна, Курычих Людмила Поликарповна, Курычих Василий	Общая долевая собственность	Красноярский край, Ачинский район, в западной части района	24:02:0502001:72	1 811 000	22 921	Выписка из ЕГРН от 22.11.2017

	<p>Никифорович, Масляк Татьяна Альфонова, Кросовицкий Виктор Архипович, Курячих Виктор Васильевич, Луценко Николай Андреевич, Медведева Вера Эдуардовна, Курпатенко Светлана Афанасьевна,</p>					
2	<p>Окишев Леонид Иванович, Медведева Вера Эдуардовна, Носков Евгений Александрович, Номеровская Галина Дмитриевна. Номеровский Владимир Леонтьевич, Новикова Ольга Ивановна,</p>	<p>Общая долевая собст- венность</p>	<p>Красноярский край, Ачинский район, в западной части района, контур № 49</p>	<p>24:02:0502001:63</p>	<p>524 000</p>	<p>30 057</p> <p>Выписка из ЕГРН от 22.11.2017</p>
3	<p>ООО «Агросистема»</p>	<p>Собст- венность</p>	<p>Красноярский край, Ачинский район, в западной части района, контур № 56</p>	<p>24:02:0502001:60</p>	<p>115 800</p>	<p>14 387</p> <p>Выписка из ЕГРН от 22.11.2017</p>

4	ЗАО «Техпром»	Собственность	Красноярский край, Ачинский район, в западной части района, контур № 60	24:02:0502002:63	18 000	209	Выписка из ЕГРН от 22.11.2017
5	ООО «Агросистема»	Собственность	Красноярский край, Ачинский район, в западной части района, контур № 59	24:02:0502002:87	5 000	98	Выписка из ЕГРН от 22.11.2017
6	Красовицкая Нина Григорьевна, Кондакова Валентина Григорьевна, Крамер Александр Александрович	Общая долевая собственность	Красноярский край, Ачинский район, в западной части района	24:02:0502001:61	261 000	62 663	Выписка из ЕГРН от 22.11.2017
7	ОАО «Транссибнефть»	Аренда	Красноярский край, р-н Ачинский	24:02:0201001:149	58	1	Выписка из ЕГРН от 22.11.2017
8	ОАО «Транссибнефть»	Аренда	Красноярский край, р-н Ачинский	24:02:0000000:157	24 616	166	Выписка из ЕГРН от 22.11.2017
9	ОАО «Транссибнефть»	Аренда	Красноярский край, Ачинский район, территория Белоярского сельсовета	24:02:0000000:152	17,1	1	Выписка из ЕГРН от 22.11.2017
10	ОАО «МРСК Сибири»	Аренда	Красноярский край, Ачинский р-н, Преображенский сельсовет	24:02:0000000:307	236	4	Выписка из ЕГРН от 22.11.2017

11	Орешкин Владимир Андреевич	Собственность	Красноярский край, Ачинский район, восточной части района, ТОО "Тарутинское"-04, контур 183	24:02:0403002:178	61 3174	5 139	Выписка из ЕГРН от 22.11.2017
12	Мамошин Николай Дмитриевич	Собственность	Красноярский край, Ачинский район, ТОО "Тарутинское", контур пашни 174	24:02:0403002:182	154 300	52 278	Выписка из ЕГРН от 22.11.2017
13	Белозеров Николай Николаевич	Собственность	Красноярский край, Ачинский район, совхоз "Преображенский", контур №251	24:02:0201005:20	46 700	4 415	Выписка из ЕГРН от 22.11.2017
14	Белозерова Галина Андреевна	Собственность	Красноярский край, Ачинский район, совхоз "Преображенский", контур № 250	24:02:0201005:21	122 400	12 880	Выписка из ЕГРН от 22.11.2017
15	Главацкая Надежда Николаевна	Собственность	Красноярский край, Ачинский район, совхоз "Преображенский", контур №254	24:02:0201005:26	122 400	80	Выписка из ЕГРН от 22.11.2017
16	ООО «Южное»	Собственность	Красноярский край, Ачинский район, участок № 16	24:02:0201006:136	696 000	32 415	Выписка из ЕГРН от 22.11.2017
17	ООО «Южное»	Собственность	Красноярский край, Ачинский район, участок № 15	24:02:0201006:138	1 786 000	81 792	Выписка из ЕГРН от 22.11.2017
18	ОАО ФСК ЕЭС	Аренда	Красноярский край, р-н Ачинский	24:02:0000000:42	6 802	44	Выписка из ЕГРН от 22.11.2017

19	ОАО «Транссибирские магистральные нефтепроводы»	Аренда	Красноярский край, Ачинский район	24:02:0602002:222	5,5	1	Выписка из ЕГРН от 22.11.2017
20	ОАО «Транссибирские магистральные нефтепроводы»	Аренда	Красноярский край, Ачинский район	24:02:0602002:231	3,1	1	Выписка из ЕГРН от 22.11.2017
21	ОАО «Транссибирские магистральные нефтепроводы»	Аренда	Красноярский край, Ачинский район	24:02:0602002:232	12 356	247	Выписка из ЕГРН от 22.11.2017




И.о. начальника

М.А. Тимошенко

ВЕРНО

Всего в копии 4 л.

Заместитель начальника Управления
Административно-кадровой работы

 Т.А. Халипова

05» марта 2018 г.

